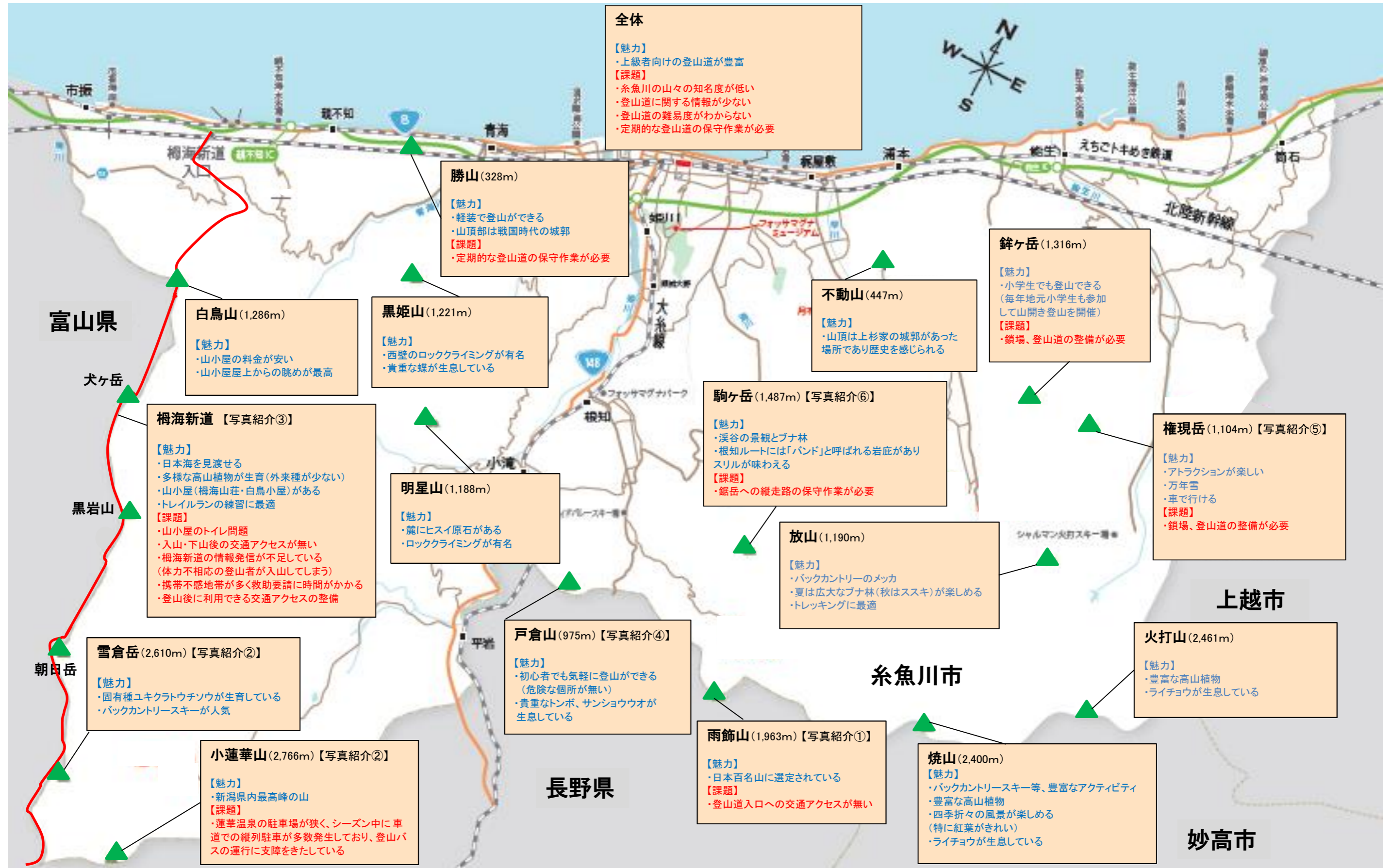


5 推進計画の検討

(1) 魅力・課題の意見出し（結果）

市内の山々の現状を把握するため、2回にわたってワークショップ形式で登山道及び登山関係施設の魅力や課題について意見出しをおこないました。



※【写真紹介①～⑥】は14ページに掲載

(2) ワークショップまとめ

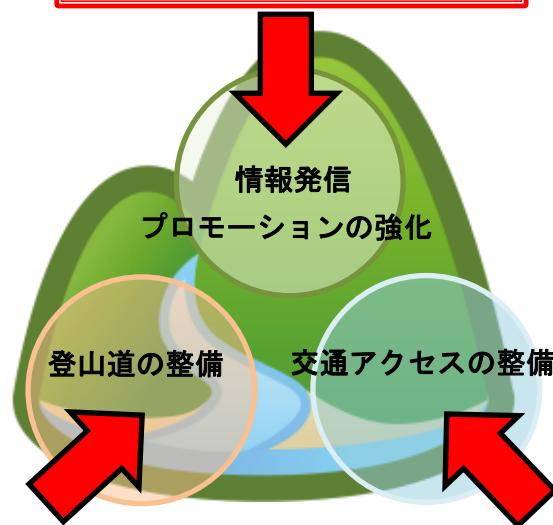
山々の魅力をアップさせるために出された様々な魅力と課題を整理しました。

【魅力】

- ・ 四季折々の風景が楽しめる
- ・ 豊富な高山植物
- ・ バックカントリースキー等、豊富なアクティビティ
- ・ 上級者向けの登山道が豊富
- ・ 初心者でも気軽に登山ができる
- ・ 貴重な蝶及びサンショウウオ等が生息している
- ・ 山頂は上杉家の城郭があった場所であり歴史を感じられる

【課題】

- ・ 糸魚川の山々の知名度が低い
- ・ 登山道に関する情報が少ない
- ・ 登山道の難易度がわからない



【課題】

- ・ 定期的な登山道の保守作業が必要
- ・ 携帯不感地帯が多く救助要請に時間がかかる
- ・ 鎖場、登山道の整備が必要

【課題】

- ・ 登山道入口への交通アクセス
- ・ 駐車場が狭く、シーズン中に車道で縦列駐車が発生している
- ・ 登山後に利用できる交通アクセスの整備

山の魅力をアップさせるための課題を整理すると、主要課題として「情報発信・プロモーションの強化」、「登山道の整備」、「交通アクセスの整備」の3つのカテゴリーに大別することができました。更にこのカテゴリー別に山の魅力をアップさせ交流人口の拡大を図るための事業計画の検討をおこないました。

6 山の魅力アップ推進事業計画

3つの主要課題に対して具体的な解決策の検討をおこない下記のとおり事業計画を策定いたしました。

主要課題	解決策	時期	内容
情報発信・プロモーションの強化	プロモーションビデオ制作	前期	主要な登山道の名所、水場、頂上で見渡せる絶景を撮影し公開することで、山をPRするとともに登山未経験者に対して登山への関心を促す
			定期的に糸魚川駅や観光施設等で放映することにより、市内を訪れる観光客へPRする
			インターネットにおいてプロモーションビデオを視聴することができるよう市及び観光協会ホームページへアップする
	登山ガイドマップ制作	前期	初心者でも登山に関する情報が見やすくわかり易い「登山ガイドマップ」を制作し配布する
			植物、生き物、文化等の分野別にも山を紹介する
			登山難易度（グレーディング）別に山を紹介する
	山情報のホームページ制作	前期	山に関する最新情報が入手できるホームページを制作する
			最新情報を集約するためホームページの更新作業は市内の山岳関係団体及び観光団体関係者が掲載内容の更新作業をおこなえるものとする
			登山者のレベルに応じた登山モデルコースを紹介する
	PRポスター制作	中期	糸魚川市内の山の魅力を伝えられるポスターを制作する
糸魚川の山々がイメージできるようなキャッチフレーズを考案して掲載する			
市内の観光関連施設に掲示するとともに、市外への観光PRでの活用や首都圏への掲示をすすめる			

主要課題	解決策	時期	内容
登山道等の整備	なぎ払い実施体制の構築	前期	人手不足、高齢化等によりなぎ払いが実施できない登山道が発生しないよう現在のなぎ払い実施体制を再検討する
			ボランティアやイベントを活用した実施を検討する
	階段・ロープ等の整備	前期	登山道の整備に必要な階段杭、ロープ、マーキングテープ等の物品を実施団体へ配布する
			ボランティアやイベントを活用した実施を検討する
	携帯電話不感地域の解消	中期	携帯電話不感地域の把握をおこなう
			基地局設置や電波増幅等改善に必要な措置を通信事業者等へ要請する
			携帯電話利用可能区域の周知をおこなう
	山小屋の改善	中期	老朽箇所の整備をおこなう
			トイレ機能を向上させる
			有料化について検討をおこなう
退避小屋等の設置	後期	避難小屋等の設置に向けて現地調査を行う	
		焼山に避難小屋や避難壕の設置を検討する	
新たな登山道の開拓	後期	魅力あふれる登山道の新規開拓について検討をおこなう	

主要課題	解決策	時期	内容
交通アクセスの整備	二次交通の整備	前期	糸魚川の玄関口である「糸魚川駅」から「白馬岳」、「雨飾山」等主要登山道入口への二次交通の整備をおこなう
			蓮華温泉～親不知間の連絡バス運行の検討をおこなう。
			整備後に利用実績の分析をおこない利用者の利便性を向上させるため効率的な運行をおこなう
	駐車場の整備	後期	登山者数が最も多い「白馬岳」、「朝日岳」、「雪倉岳」登山ルート拠点となる蓮華温泉駐車場の拡張及びシャトルバス運行について検討をおこなう
			平岩駐車場の利用促進をおこなう
			登山道入口及び駐車場への案内表示板の整備をおこなう



権現岳



駒ヶ岳登山道

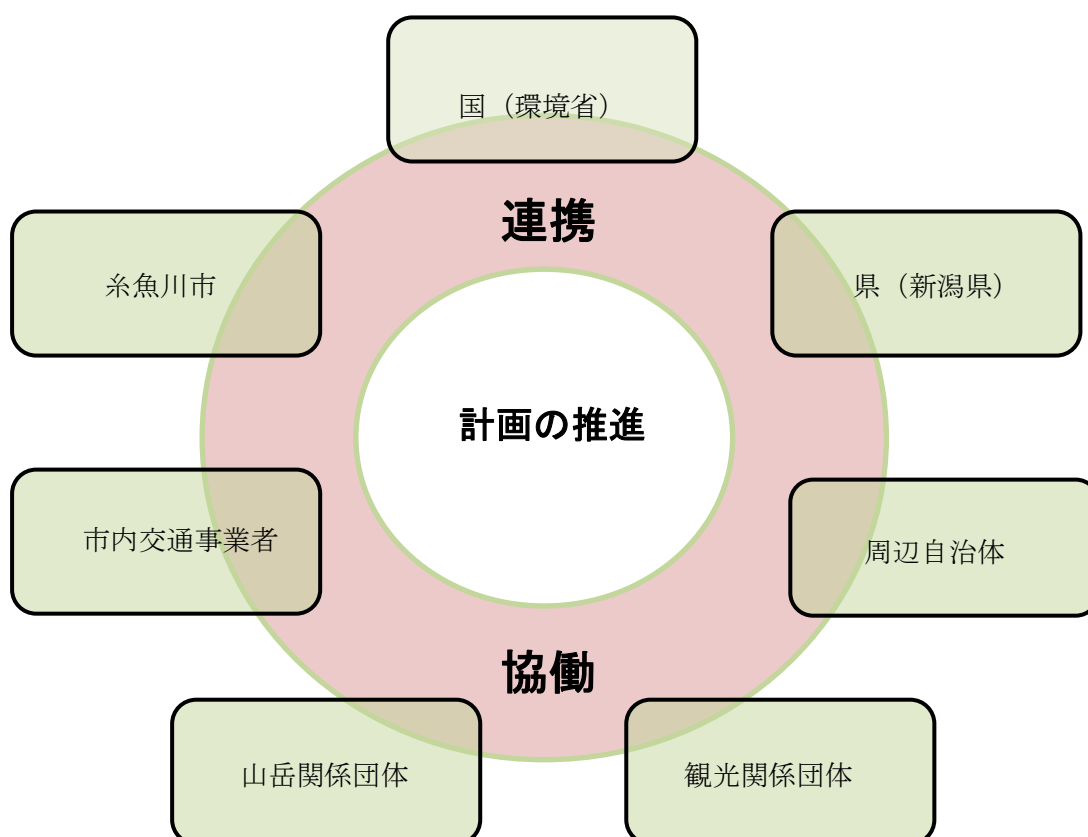
7 計画の推進に向けて

計画の推進にあたっては、市と環境省、新潟県及び山岳関係団体・観光関係団体が一体となり事業を進めていくことが重要であり、行政と民間団体の協働による取り組みが必要となります。このためには行政と民間団体が情報を共有し、相互理解を深める必要があります。そのため、推進計画に関する情報を広報紙やホームページなど多様な媒体を活用し、広く市民に周知し、意識啓発を図る必要があります。また、推進計画の充実に関わる様々な意見の収集に努めるなど、関係団体との情報交流を進めます。

推進計画に関する活動をより活性化させるため、計画を推進する新たな取り組みを積極的に支援する仕組みについても考える必要があります。また、関係団体がそれぞれの役割を着実に推進していくことが大切です。

取組を効果的に進めるためには、対象を市域だけに限定せず、隣接する妙高市、小谷村、朝日町との周辺自治体との連携等も考慮する等、できるだけ広域的視点に立って対策の推進を行う必要があります。

検討委員会において把握された地域の課題やニーズ等を踏まえ、相互に協力・連携しながら計画を推進します。



8 検討委員会

	団体名	氏名
山岳関係団体	権現たいまつ登山保存会	斉藤 ハルエ
	火打シャルマン友の会	清水 文男
	糸魚川山岳連盟	清水 一信
	糸魚川山岳連盟	中村 光信
	カタクリクラブ	小野 茂信
	拇海新道整備グループさわがに	斉藤 八朗
観光関係団体	観光協会	齋藤 浩
		榮 真一
		菅原 貴寛
		西澤 敏一
		田原 伸男
		木島 一
		尾崎 毅
	井出 貴美	
長野 ひとみ		
	糸魚川ジオパーク観光ガイドの会	渡辺 久
交通事業者	糸魚川バス株式会社	広幡 幸江
	糸魚川ハイヤー協会	金子 浩
新潟県	糸魚川地域振興局	佐藤 友哉

オブザーバー 環境省	長野自然環境事務所 妙高高原自然保護官事務所	佐藤 一交
---------------	---------------------------	-------


事務局	交流観光課	渡辺 成剛
		小竹 貴志
		細井 済
	糸魚川ジオパーク協議会事務局	鳥越 寛子
	能生事務所	小林 啓三
	青海事務所	山岸 由尚

9 写真紹介



表紙： 妙高戸隠連山国立公園（雨飾山）

- ① 標高 1,963m
「日本百名山」ひとつに数えられている双耳峰の山
雨飾温泉登山口から山頂まで約4時間



表紙： 中部山岳国立公園（蓮華の山並み）

- ② 左から「小蓮華山」「白馬岳」「旭岳」「鉢ヶ岳」「雪倉岳」
※「小蓮華山」の標高は2,766mで新潟県最高峰



表紙： 梅海新道

- ③ 海拔0mの日本海から3,000mの北アルプスを結ぶ登山道
黒岩山山頂から犬ヶ岳を望む
豊富な高山植物が生育している
登山口から2泊3日のコース



表紙： 戸倉山

- ④ 標高 975m
「塩の道」沿いに広がる美しいブナ林
しろ池の森駐車場から45分



11P： 権現岳

- ⑤ 標高 1,104m
鉢ヶ岳と連なる大きな岩の塊の様相の権現岳は霊峰と呼ばれ
山頂下には白山権現（白山奥社）が祀られている。
柵口登山口から山頂まで約2時間40分



11P： 駒ヶ岳登山道

- ⑥ 標高 1,487m
駒ヶ岳の絶壁沿いを進む「駒ヶ岳から鬼ヶ面山・鋸岳
縦走コース」はスリル満点の熟練者向け
海谷三峽パークキャンプ場から山頂まで約3時間20分

編集／発行 糸魚川市産業部交流観光課

〒941-8501 新潟県糸魚川市一の宮1丁目2番5号

TEL 025-552-1511

平成29年3月発行

